

Dolnośląski Wojewódzki Inspektor Nadzoru Geodezyjnego i Kartograficznego

Informacje bieżące



Opracowała:

Ewa Szafran – kierownik Oddziału Katastru Nieruchomości
Wojewódzka Inspekcja Geodezyjna i Kartograficzna

Głogów, dnia 20 czerwca 2016r.

POSTĘPOWANIA Z ZAKRESU GLEBOZNAWCZEJ KLASYFIKACJI GRUNTÓW

Pismem z dnia 19 stycznia 2016r. Dolnośląski Wojewódzki Inspektor Nadzoru Geodezyjnego i Kartograficznego zwrócił do Starostów i Prezydentów Miast na prawach powiatu województwa dolnośląskiego o udzielenie informacji w zakresie prowadzonych postępowań w sprawie gleboznawczej klasyfikacji gruntów w latach 2013-2015, zgodnie z załączonym wzorem, w terminie **do 15 marca 2016r.**

DOLNOŚLĄSKI WOJEWÓDZKI
INSPEKTOR NADZORU GEODEZYJNEGO
I KARTOGRAFICZNEGO
wrocławiu
pl. Powstańców Warszawy 1
50-153 WROCLAW

Wrocław, dnia 19 stycznia 2016r.

GK-KN.0442.1.2016.KB

Panie i Panowie
Starostowie i Prezydenci Miast
(na prawach powiatu)
województwa dolnośląskiego
WSZYSTCY

Działając na podstawie art. 7b ust. 1 pkt 2 ustawy z dnia 17 maja 1989r. Prawo geodezyjne i kartograficzne (Dz. U. z 2015r. poz. 520 ze zm.) uprzejmie proszę o udzielenie informacji w zakresie prowadzonych na terenie Państwa jednostki postępowań w sprawie głębozawczej klasyfikacji gruntów w latach 2013-2015.

W załączeniu przekazuję do wypełnienia arkusz składający się z trzech załączek, odpowiednio dla każdego roku (załącznik nr 1). Przy wypełnianiu tabel proszę wykorzystać przykład wskazany w załączniku nr 2.

Informacje należy przesać do Dolnośląskiego Wojewódzkiego Inspektora Nadzoru Geodezyjnego i Kartograficznego w terminie **do 15 marca 2016r.** za pomocą platformy elektronicznej ePUAP lub na adres k.bielicz@duw.pl.

Sprawę prowadzi inspektor wojewódzki Katarzyna Bielicz (tel. 71 340 68 00).

Z poważaniem,

*Dokument podpisany bezpiecznym |
podpisem elektronicznym¹*

Alicja Meusz
Dolnośląski Wojewódzki Inspektor
Nadzoru Geodezyjnego i Kartograficznego

¹ Weryfikowanym przy pomocy ważnego kwalifikowanego certyfikatu, o którym mowa w ustawie z dnia 18 września 2001r. o podpisie elektronicznym (Dz. U. z 2013r. poz. 582 ze zm.), redaktowanym pod względem skutków prawnych jak podpisowi własnoręcznemu. Niniejszy dokument został przesłany adresatowi za pośrednictwem: elektronicznej platformy usług administracji publicznej ePUAP.

ZESTAWIENIE POSTĘPOWAŃ W SPRAWIE GLEBOZNAWCZEJ KLASYFIKACJI GRUNTÓW
stan na dzień 15 marca 2016r.

powiat	2013						2014						2015					
	ogólna liczba postępowań	z urzędu	na wniosek	liczba odwołań	zakończonych	w toku	ogólna liczba postępowań	z urzędu	na wniosek	liczba odwołań	zakończonych	w toku	ogólna liczba postępowań	z urzędu	na wniosek	liczba odwołań	zakończonych	w toku
bolesławiecki	9	0	9	0	9	0	11	0	11	0	8	3	30	0	30	0	11	19
dzierzoniowski	7	0	7	0	7	0	6	0	6	0	5	1	19	1	18	0	13	6
głogowski	3	0	3	0	3	0	4	3	1	0	4	0	3	2	1	0	3	0
górowski	9	1	8	0	9	0	13	0	13	0	10	3	11	1	10	0	5	6
jaworski	3	0	3	0	3	0	4	0	4	0	4	0	2	0	2	0	2	0
jeleniogórski	16	0	16	0	16	0	8	0	8	1	8	0	3	0	3	0	3	0
kamienogórski	6	0	6	0	6	0	6	0	6	0	6	0	10	1	9	0	7	3
kłodzki	16	2	14	1	16	0	12	0	12	0	10	2	17	1	16	0	12	5
legnicki	17	14	3	0	17	0	8	6	2	0	8	0	2	0	2	0	2	0
lubański	5	0	5	0	5	0	3	0	3	0	3	0	6	0	6	0	6	0
lubiński	6	2	4	0	5	1	8	6	2	1	8	0	31	29	2	0	5	26
lwówecki	2	1	1	0	2	0	7	0	7	0	7	0	4	0	4	0	4	0
milicki	6	0	6	0	5	1	3	0	3	0	2	1	54	51	3	0	54	0
oleśnicki	15	4	11	0	14	1	12	3	9	0	10	2	36	24	12	0	30	6
oławski	1	0	1	0	1	0	4	0	4	0	1	3	5	0	5	0	1	4
polkowicki	13	11	2	0	13	0	16	12	4	0	16	0	6	5	1	0	6	0
strzebiński	2	0	2	0	2	0	11	0	11	0	6	5	302	302	0	0	0	302
średzki	9	0	9	0	6	3	7	0	7	0	6	1	51	44	7	0	4	47
świdnicki	8	0	8	0	8	0	20	1	19	0	20	0	22	1	21	0	22	0
trzebnicki	12	8	4	0	12	0	10	3	7	0	7	3	32	27	5	1	21	11
wałbrzyski	8	0	8	0	8	0	2	0	2	0	2	0	8	0	8	0	7	1
wołowski	2	2	0	0	2	0	2	0	2	0	2	0	7	4	3	0	5	2
wrocławski	25	0	25	0	25	0	32	0	32	0	23	9	22	0	22	0	14	8
ząbkowicki	7	2	5	0	7	0	7	2	5	0	7	0	13	8	5	0	13	0
zgorzelecki	9	5	4	0	9	0	10	1	9	0	9	1	20	7	13	0	16	4
złotoryjski	19	1	18	0	19	0	17	0	17	0	17	0	21	3	18	0	4	17
m. Jelenia Góra	0	0	0	0	0	0	0	0	0	0	0	0	0	0	0	0	0	0
m. Legnica	0	0	0	0	0	0	0	0	0	0	0	0	0	0	0	0	0	0
m. Wałbrzych	0	0	0	0	0	0	0	0	0	0	0	0	0	0	0	0	0	0
m. Wrocław	2	0	2	0	2	0	0	0	0	0	0	0	0	0	0	0	0	0
RAZEM	237	53	184	1	231	6	243	37	206	2	209	34	737	511	226	1	270	467

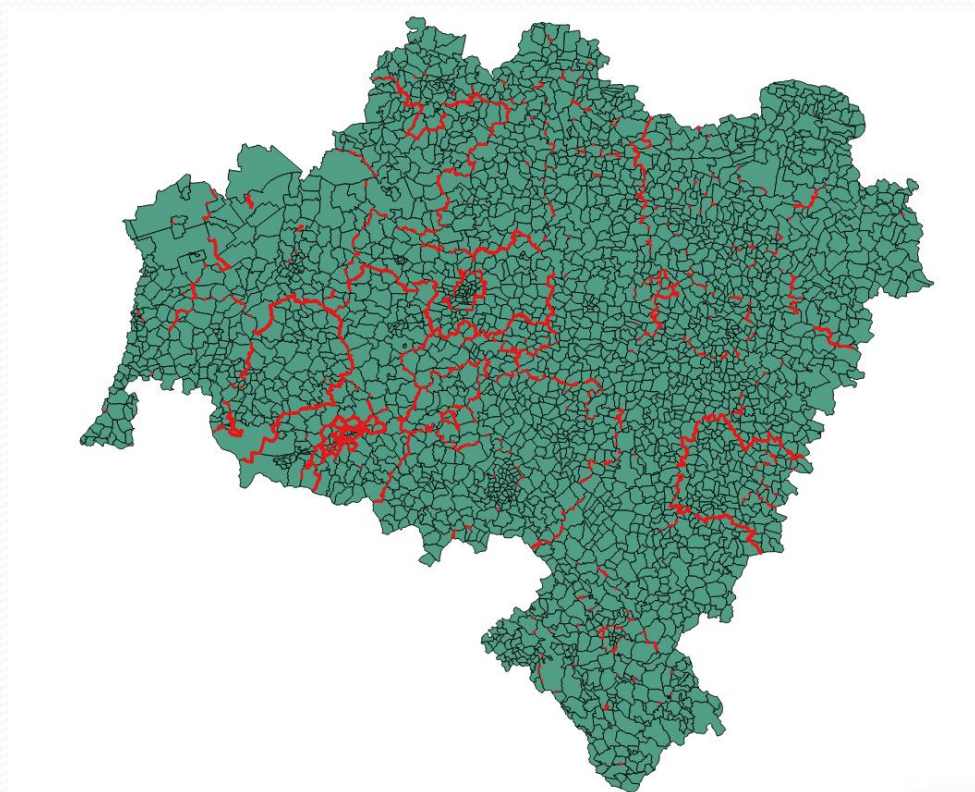
powiat - wyróżniony ze względu na udział w ZSIN faza I

ZE STAWIENIE POSTĘPOWAŃ W TOKU
stan na dzień 15 marca 2016r.

powiat	POSTĘPOWANIA W TOKU		
	rok 2013	rok 2014	rok 2015
bolesławiecki	0	3	19
dzierżoniowski	0	1	6
głogowski	0	0	0
górowski	0	3	6
jaworski	0	0	0
jeleniogórski	0	0	0
kamienno górski	0	0	3
kłodzki	0	2	5
legnicki	0	0	0
lubański	0	0	0
lubiński	1	0	26
lwówecki	0	0	0
milicki	1	1	0
oleśnicki	1	2	6
oławski	0	3	4
polkowicki	0	0	0
strzebiński	0	5	302
średzki	3	1	47
świdnicki	0	0	0
trzebnicki	0	3	11
wałbrzyski	0	0	1
wołowski	0	0	2
wrocławski	0	9	8
ząbkowicki	0	0	0
zgorzelecki	0	1	4
złotoryjski	0	0	17
m. Jelenia Góra	0	0	0
m. Legnica	0	0	0
m. Wałbrzych	0	0	0
m. Wrocław	0	0	0
RAZEM	6	34	467

powiat - wyróżniony ze względu na udział w ZSIN faza I

INFORMACJE DOTYCZĄCE BAZ DANYCH EWIDENCJI GRUNTÓW I BUDYNKÓW PRZEKAZYWANYCH NA POTRZEBY AKTUALIZACJI BAZY DANYCH PRG.



**Pismo Głównego Geodety Kraju
z dnia 20 kwietnia 2015r. dotyczące
błędów i braków w bazach danych
egib przekazanych na potrzeby
aktualizacji PRG w styczniu 2015r.**

Narada Służby Geodezyjnej i Kartograficznej
Głogów, dnia 20 czerwca 2016r.



RZECZPOSPOLITA POLSKA
GŁÓWNY GEODETA KRAJU

Kazimierz Bujakowski

KN-PRG.430.20.2015

Warszawa, 20 kwietnia 2015 r.

W P Ł Y N Ę Ł O	
Dolnośląski Urząd Wojewódzki w Wrocławiu	
WOJEWÓDZKA INSPEKCJA GEODEZYJNA I KARTOGRAFICZNA	
22-04-2015	(1)
Gł. W. N. 7710 z 2.05.12	
Ilość załączników	
Podpis	

Wojewódzcy Inspektorzy Nadzoru
Geodezyjnego i Kartograficznego
wszyscy

Szanowni Państwo,

W związku z realizacją zadania polegającego na prowadzeniu państwowego rejestru granic i powierzchni jednostek podziałów terytorialnych kraju (PRG) informuję, że część z przekazanych w styczniu br. przez starostów danych ewidencji gruntów i budynków (EGiB) na potrzeby aktualizacji PRG zawiera braki lub błędy w danych, które ograniczyły lub uniemożliwiły w pełnym zakresie aktualizację PRG. Mając na uwadze powyższe uprzejmie proszę o:

- przekazanie do właściwych miejscowo starostów załączonego wykazu stwierdzonych nieprawidłowości w danych EGiB z obszaru Państwa województwa w celu dokonania niezbędnej ich poprawy w możliwie najkrótszym terminie;
- bieżące monitorowanie procesu poprawiania danych, o którym mowa powyżej;
- przekazanie poprawionych danych EGiB na udostępniony przez GUGiK serwer ftp.

Jakość przekazanych danych EGiB jest tym bardziej niepokojąca, że w związku z prowadzonymi wspólnie pracami w zakresie wyjaśniania i usuwania rozbieżności w przebiegu granic obrębów ewidencyjnych i jednostek wyższego rzędu udostępniliśmy Państwu oraz starostom narzędzie do wykonywania kontroli danych, przy pomocy którego możliwe było wykrycie szeregu wykazanych w załączniku błędów.

Osobą wyznaczoną do kontaktów roboczych w przedmiotowej sprawie jest Adam Łoniewski – starszy specjalista w Departamencie Informacji o Nieruchomościach GUGiK, tel. 22 56 31 396, e-mail: adam.loniewski@gugik.gov.pl.

Załącznik – ja w treści pisma

Z pow

w.z. Jacek
Zastępca Główny

Pismo podpisane elektronicznie.



DOLNOŚLĄSKI
URZĄD
WOJEWÓDZKI

Pismo Głównego Geodety Kraju z dnia 1 czerwca 2016r. dotyczące błędów i braków w bazach danych egib przekazanych na potrzeby aktualizacji PRG w kwietniu 2016r.



RZECZPOSPOLITA POLSKA
GŁÓWNY GEODETA KRAJU

Kazimierz Bujakowski

KN-PRG.430.25.2016

Warszawa, 1 czerwca 2016 r.

**Wojewódzcy Inspektorzy Nadzoru
Geodezyjnego i Kartograficznego
– wszyscy**

Dotyczy: aktualizacji państwowego rejestru granic i powierzchni jednostek podziałów terytorialnych kraju;

Szanowni Państwo,

W związku z trwającymi działaniami dotyczącymi wykonania prac nadzoru nad działaniami starostów polegających na usuwaniu niezgodności w danych ewidencji gruntów i budynków (EGiB), uprzejmie proszę Państwa o przekazanie danych EGiB do aktualizacji państwowego rejestru granic i powierzchni jednostek podziałów terytorialnych kraju (PRG). W związku z powyższym dla zachowania ciągłości funkcjonowania PRG w/w dane proszę przygotować zgodnie z poniższymi wytycznymi:

1. Aktualność danych powinna być według stanu na dzień 30 czerwca 2016 r. Jednocześnie informuję, że na serwerze FTP zamieszczony został plik z występującymi błędami w dotychczas przekazanych do aktualizacji PRG plikach SWDE, które ograniczają lub uniemożliwiają w pełnym zakresie aktualizację PRG. Na ww. serwerze zamieszczono instrukcję informującą w jaki sposób można odczytać raporty z kontroli plików SWDE. Ponadto, zwracam szczególną uwagę na fakt, że pomimo wcześniejszego zgłoszenia błędów w piśmie z dnia 20 kwietnia 2015 r. znak KN-PRG.430.20.2015, nie zostały one nadal

skorygowane, dlatego w pierwszej kolejności proszę o poprawę nieprawidłowości w wyszczególnionych danych;

2. Proszę o przekazanie danych EGiB zapisanych w plikach w formacie SWDE (preferowany zapis plików SWDE – powiatami);
3. W przypadku obrębów ewidencyjnych, dla których mapa EGiB prowadzona jest analogowo dane do aktualizacji PRG powinny być przekazane w plikach .xls jako informacja o zmianach (wzór plików został udostępniony na potrzeby przekazania zmian granic);
4. Przekazanie danych EGiB powinno nastąpić do dnia 15 lipca 2016r., zgodnie z § 13 ust. 2 rozporządzenia Rady Ministrów z dnia 10 stycznia 2012 r. w sprawie państwowego rejestru granic i powierzchni jednostek podziałów terytorialnych kraju (Dz.U. 2012 poz. 199).

Pozyskane z właściwych miejscowo powiatów dane EGiB proszę przekazać z wykorzystaniem przygotowanego serwera FTP, który został Państwu udostępniony przez Główny Urząd Geodezji i Kartografii. Z uwagi na tymczasowy charakter rozwiązania technicznego i wynikające z tego ograniczenia w automatyzacji aktualizacji danych, uprzejmie proszę o przekazanie ww. danych w możliwie najkrótszym terminie (nie później niż do dnia 15 lipca 2016 r.) oraz wskazanym zakresie danych EGiB. Dodatkowo wraz z danymi proszę o przekazanie informacji czy niniejsze dane dla poszczególnych powiatów:

- 1) zostały przekazane w plikach SWDE;
- 2) są kompletne obszarowo.

Osobą upoważnioną do kontaktów w przedmiotowej sprawie jest Daniel Ziuzia – Wydział Państwowego Rejestru Granic Centralnego Ośrodka Dokumentacji Geodezyjnej i Kartograficznej (tel. +22 532 25 35, e-mail: daniel.ziuzia@codgik.gov.pl).

Z poważaniem,

Kazimierz Bujakowski

Do wiadomości:

Marszałkowie Województw – wszyscy

Pismo podpisane elektronicznie.

Raport ogólny określający rodzaje błędów w bazach danych egib

02_kontrola_swde - Excel

PLIK NARZĘDZIA GŁÓWNE WSTAWIANIE UKŁAD STRONY FORMUŁY DANE RECENZJA WIDOK

Wklej Czcionka Wyrównanie Liczba Style Komórki Edytowanie

G90

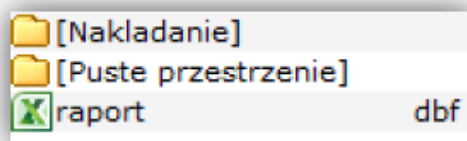
	A	B	C	D	E	F	G	H	I	J	K	L
1	Nazwa pliku	Teryt jednostki	Wynik kontroli									
2	020401_4.swd	020401_4	Ostrzeżenie									
3	020401_5.swd	020401_5	Wymaga poprawy									
4	020402_2.swd	020402_2	Ostrzeżenie									
5	020403_2.swd	020403_2	Ostrzeżenie									
6	020404_4.swd	020404_4	Ostrzeżenie									
7	020404_5.swd	020404_5	Wymaga poprawy									
8	020501_1.swde	020501_1	Ostrzeżenie									
9	020502_4.swde	020502_4	Ostrzeżenie									
10	020502_5.swde	020502_5	Wymaga poprawy									
11	020503_2.swde	020503_2	Ostrzeżenie									
12	020504_2.swde	020504_2	Ostrzeżenie									
13	020505_2.swde	020505_2	Ostrzeżenie									
14	020506_2.swde	020506_2	Wymaga poprawy									
15	0206_prg.swd	0206	Wymaga poprawy									
16	021201_4.swd	021201_4	Ostrzeżenie									
17	021201_5.swd	021201_5	Ostrzeżenie									
18	021202_4.swd	021202_4	Ostrzeżenie									
19	021202_5.swd	021202_5	Wymaga poprawy									
20	021203_4.swd	021203_4	Ostrzeżenie									
21	021203_5.swd	021203_5	Wymaga poprawy									
22	021204_4.swd	021204_4	Ostrzeżenie									
23	021204_5.swd	021204_5	Wymaga poprawy									

Arkusz1 Arkusz2 Arkusz3

GOTOWY 100%

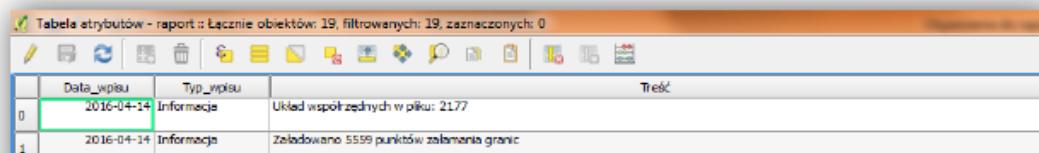
Instrukcja do „odczytu raportów z kontroli plików swde”

puste przestrzenie. Nie w każdym kontrolowanym pliku SWDE występują błędy topologiczne, dlatego też nie zawsze w wyniku kontroli będzie plik w postaci wektorowej. Raporty opisowe są zapisane w formacie *.dbf natomiast raporty wektorowe są zapisane w formacie ESRI Shapefile. W lokalizacji, do której zostanie wypakowane archiwum zip ukaże się plik raport.dbf (raport w postaci opisowej). Jeżeli w pliku SWDE występują błędy topologiczne np. nakładanie czy puste przestrzenie ww. folderze będą widoczne katalogi **Nakładanie** lub **Puste przestrzenie**. Ww. katalogach znajdują się pliki zapisane w formacie ESRI Shapefile.



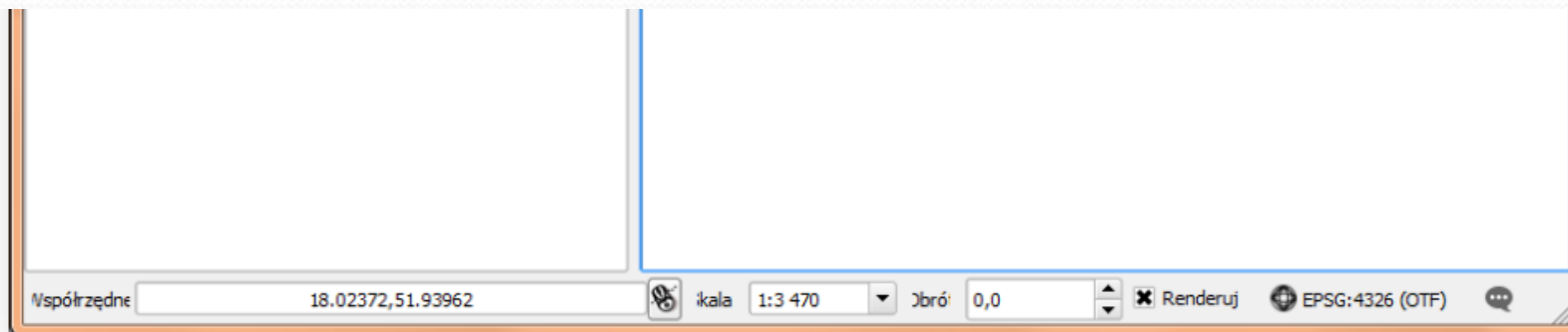
Rysunek 1 Wypakowane archiwum z wynikami kontroli SWDE

Przykładowy raport w postaci opisowej.

Zrzutek ekranu z tabelą danych raportu. Tabela ma tytuł 'Tabela strybutów - raport :: Łącznie obiektów: 19, filtrowanych: 19, zaznaczonych: 0'.

	Data_wpisu	Typ_wpisu	Treść
0	2016-04-14	Informacje	Układ współrzędnych w pliku: 2177
1	2016-04-14	Informacje	Zielonowane: 5559 punktów załamania granic

Instrukcja do „odczytu raportów z kontroli plików swde”



Rysunek 3 Raport w postaci wektorowej zawierający błędy topologiczne

2. Oprogramowanie do przeglądania raportów

W celu otworzenia raportów sugerujemy wykorzystanie narzędzi GIS np. Quantum GIS. Aby wczytać raport do tego oprogramowania należy z menu *Warstwa* wybrać *Dodaj warstwę* i następnie *Dodaj warstwę wektorową*. Na rysunku nr 3 zaprezentowano zrzut ekranowy obrazujący w jaki sposób dodać nową warstwę wektorową.

Raporty określające rodzaje błędów w bazach danych egib

Zeszyt1 - Excel

PLIK NARZĘDZIA GŁÓWNE WSTAWIANIE UKŁAD STRONY FORMUŁY DANE RECENZJA WIDOK

Normalny Podgląd Układ Widoki
podziału stron strony niestand.
Widoki skoroszytu

Linijka Pasek formuły
Linie siatki Nagłówki
Pokazywanie

Powiększ 100% Powiększ do zaznaczenia
Nowe Rozmieść Zablokuj
okno wszystko okienka
Okno

Podziel Wyświetl obok siebie
Ukryj Przewijanie synchroniczne
Odkryj Resetuj położenie okna
Przełącz okna Makra

D10 : X ✓ f_x Warteks o współrzędnych X=5521985,35009766, Y=5679616,83007813 należący do obrębu o numerze 020104_5.0001 nie posiada odpowiednika w obiektach klasy G5PZG

	A	B	C	D	E	F	G	H	I	J	K	L	M
10	NULL	2016-05-10	Wymaga poprawy	Warteks o współrzędnych X=5521985,35009766, Y=5679616,83007813 należący do obrębu o numerze 020104_5.0001 nie posiada odpowiednika w obiektach klasy G5PZG									
11	NULL	2016-05-10	Wymaga poprawy	Obręb o numerze 020104_5.0001 zostanie usunięty ze zbioru podlegającego aktualizacji ze względu na niepoprawne dane									
12	NULL	2016-05-10	Wymaga poprawy	Warteks o współrzędnych X=5521716,62011719, Y=5679908,45007324 należący do obrębu o numerze 020104_5.0001 nie posiada odpowiednika w obiektach klasy G5PZG									
13	NULL	2016-05-10	Wymaga poprawy	Obręb o numerze 020104_5.0001 zostanie usunięty ze zbioru podlegającego aktualizacji ze względu na niepoprawne dane									
14	NULL	2016-05-10	Wymaga poprawy	Warteks o współrzędnych X=5522728,13690186, Y=5681271,51269531 należący do obrębu o numerze 020105_2.0011 nie posiada odpowiednika w obiektach klasy G5PZG									
15	NULL	2016-05-10	Wymaga poprawy	Obręb o numerze 020105_2.0011 zostanie usunięty ze zbioru podlegającego aktualizacji ze względu na niepoprawne dane									
16	NULL	2016-05-10	Wymaga poprawy	Warteks o współrzędnych X=5540002,47009277, Y=5680335,12011719 należący do obrębu o numerze 020101_1.0013 nie posiada odpowiednika w obiektach klasy G5PZG									
17	NULL	2016-05-10	Wymaga poprawy	Obręb o numerze 020101_1.0013 zostanie usunięty ze zbioru podlegającego aktualizacji ze względu na niepoprawne dane									
18	NULL	2016-05-10	Wymaga poprawy	Warteks o współrzędnych X=5531362,38012695, Y=5673696,19012451 należący do obrębu o numerze 020104_5.0006 nie posiada odpowiednika w obiektach klasy G5PZG									
19	NULL	2016-05-10	Wymaga poprawy	Obręb o numerze 020104_5.0006 zostanie usunięty ze zbioru podlegającego aktualizacji ze względu na niepoprawne dane									
20	NULL	2016-05-10	Wymaga poprawy	Warteks o współrzędnych X=5528214,85650635, Y=5673022,59887695 należący do obrębu o numerze 020104_5.0006 nie posiada odpowiednika w obiektach klasy G5PZG									
21	NULL	2016-05-10	Wymaga poprawy	Obręb o numerze 020104_5.0006 zostanie usunięty ze zbioru podlegającego aktualizacji ze względu na niepoprawne dane									
22	NULL	2016-05-10	Wymaga poprawy	Warteks o współrzędnych X=5547236,17370605, Y=5673088,1005249 należący do obrębu o numerze 020106_2.0005 nie posiada odpowiednika w obiektach klasy G5PZG									
23	NULL	2016-05-10	Wymaga poprawy	Obręb o numerze 020106_2.0005 zostanie usunięty ze zbioru podlegającego aktualizacji ze względu na niepoprawne dane									
24	NULL	2016-05-10	Wymaga poprawy	Warteks o współrzędnych X=5528214,85650635, Y=5673022,59887695 należący do obrębu o numerze 020104_4.0004 nie posiada odpowiednika w obiektach klasy G5PZG									
25	NULL	2016-05-10	Wymaga poprawy	Obręb o numerze 020104_4.0004 zostanie usunięty ze zbioru podlegającego aktualizacji ze względu na niepoprawne dane									
26	NULL	2016-05-10	Wymaga poprawy	Warteks o współrzędnych X=5521985,35009766, Y=5679616,83007813 należący do obrębu o numerze 020104_5.0009 nie posiada odpowiednika w obiektach klasy G5PZG									
27	NULL	2016-05-10	Wymaga poprawy	Obręb o numerze 020104_5.0009 zostanie usunięty ze zbioru podlegającego aktualizacji ze względu na niepoprawne dane									
28	NULL	2016-05-10	Wymaga poprawy	Warteks o współrzędnych X=5522297,13470459, Y=5672898,56787109 należący do obrębu o numerze 020104_5.0002 nie posiada odpowiednika w obiektach klasy G5PZG									
29	NULL	2016-05-10	Wymaga poprawy	Obręb o numerze 020104_5.0002 zostanie usunięty ze zbioru podlegającego aktualizacji ze względu na niepoprawne dane									
30	NULL	2016-05-10	Wymaga poprawy	Warteks o współrzędnych X=5540002,47009277, Y=5680335,12011719 należący do obrębu o numerze 020101_1.0009 nie posiada odpowiednika w obiektach klasy G5PZG									
31	NULL	2016-05-10	Wymaga poprawy	Obręb o numerze 020101_1.0009 zostanie usunięty ze zbioru podlegającego aktualizacji ze względu na niepoprawne dane									
32	NULL	2016-05-10	Ostrzeżenie	W obiekcie o numerze ewidencyjnym 020101_1.0002 w klasie G5G_OBR wystąpił błąd: krótkie segmenty , MinLength: 1									

Arkusz1

GOTOWY

23:16 2016-06-19

Stan realizacji prac związanych z poprawą jakości baz danych egib

Lp.	Stwierdzone błędy w bazie przekazanej w styczniu 2015r.
1	powiat bolesławiecki
2	powiat dzierzoniowski
3	powiat głogowski
4	powiat jaworski
5	powiat kamiennogórski
6	powiat kłodzki
7	powiat milicki
8	powiat trzebnicki
9	powiat ząbkowicki
10	powiat zgorzelecki
11	powiat złotoryjski
12	miasto Jelenia Góra
13	miasto Legnica
14	miasto Wrocław



Lp.	Stwierdzone błędy w bazie przekazanej w kwietniu 2016r.
1	Powiat bolesławiecki
2	Powiat głogowski
3	Powiat górowski
4	Powiat jaworski
5	Powiat kłodzki
6	Powiat lwówecki
7	Powiat lubański
8	Powiat lubiński
9	Powiat oleśnicki
10	Powiat polkowicki
11	Powiat strzeliński
12	Powiat średzki

Lp.	Stwierdzone błędy w bazie przekazanej w kwietniu 2016r.
13	Powiat świdnicki
14	Powiat trzebnicki
15	Powiat wołowski
16	Powiat zgorzelecki
17	Powiat złotoryjski
18	miasto Jelenia Góra
19	Miasto Legnica
20	Miasto Wrocław

Stan realizacji prac związanych z poprawą jakości baz danych egib

Lp.	Dokonano poprawy bazy danych egib
1	Powiat dzierzoniowski
2	Powiat kamiennogórski
3	Powiat milicki
4	Powiat ząbkowicki

STANOWISKO WSPÓLNE
Głównego Geodety Kraju i Głównego Inspektora Nadzoru Budowlanego
z dnia 9 maja 2016r. w sprawie stosowania art. 23 ust. 4 ustawy Prawo
geodezyjne i kartograficzne

art. 23 ust. 4 ustawy Prawo geodezyjne i kartograficzne

3. Organy administracji publicznej przekazują właściwemu staroście:
- 1) odpisy ostatecznych decyzji administracyjnych, wraz z załącznikami oraz innymi dokumentami stanowiącymi integralną ich część, w sprawie o:
 - a) nabyciu, zmianie lub utracie prawa własności do nieruchomości, a w odniesieniu do nieruchomości Skarbu Państwa lub jednostek samorządu terytorialnego także o nabyciu, zmianie lub utracie prawa użytkowania wieczystego, trwałego zarządu lub innej formy władania tą nieruchomością,
 - b) podziale nieruchomości,
 - c) scaleniu i podziale nieruchomości,
 - d) scaleniu gruntów,
 - e) wymianie gruntów,
 - f) rozgraniczeniu nieruchomości,
 - g) zatwierdzeniu gleboznawczej klasyfikacji gruntu,
 - h) ustaleniu linii brzegu,
 - i) pozwoleniu na budowę budynku,
 - j) pozwoleniu na użytkowanie budynku, drogi lub linii kolejowej,
 - k) rozbiórce budynku,
 - l) zmianie sposobu użytkowania gruntu,
 - m) wpisie zabytku nieruchomego do rejestru zabytków;
 - 2) odpisy: zgłoszeń budowy budynku, zawiadomień o zakończeniu budowy budynku oraz zgłoszeń rozbiórki budynku, o których mowa odpowiednio w [art. 30](#), [art. 54](#) oraz [art. 31 ust. 1](#) ustawy z dnia 7 lipca 1994 r. - Prawo budowlane, oraz zgłoszeń dotyczących zmiany sposobu użytkowania budynku lub jego części, o których mowa w [art. 71 ust. 2](#) ustawy z dnia 7 lipca 1994 r. - Prawo budowlane;
 - 3) zawiadomienia o zmianach danych, zawartych w zbiorze danych osobowych Powszechnego Elektronicznego Systemu Ewidencji Ludności (PESEL) w rozumieniu przepisów o ewidencji ludności i dowodach osobistych, dotyczących osób fizycznych ujawnianych w ewidencji gruntów i budynków jako właściciele lub władający nieruchomościami.

4. Wraz z odpisami decyzji administracyjnych, o których mowa w ust. 3 pkt 1 lit. i-m, oraz odpisami zgłoszeń, o których mowa w ust. 3 pkt 2, przekazywane są uwierzytelnione kopie zatwierdzonych projektów zagospodarowania działki lub terenu.

5. Dokumenty, o których mowa w ust. 1-4, przekazuje się w terminie 14 dni od dnia, w którym te dokumenty wywołują skutki prawne.

Dziękuję za uwagę